











AREE ALLAGABILI DEL PGRA

-  Reticolo secondario collinare e montano (RSCM)
-  Aree interessate da alluvioni frequenti, pericolosità elevata (H-P3)
-  Aree interessate da alluvioni poco frequenti, pericolosità media (M-P2)
-  Aree interessate da alluvioni rare, pericolosità bassa (L-P1)

QUADRO DEL DISSESTO CON LEGENDA PAI

-  Aree coinvolgibili dai fenomeni con pericolosità molto elevata
-  Aree coinvolgibili dai fenomeni con pericolosità elevata
-  Aree coinvolgibili dai fenomeni con pericolosità media o moderata
-  Aree coinvolgibili dai fenomeni con pericolosità molto elevata (non perimetrate)
-  Aree coinvolgibili dai fenomeni con pericolosità elevata (non perimetrate)
-  Aree coinvolgibili dai fenomeni con pericolosità media o moderata (non perimetrate)

STUDIO DI GEOLOGIA

Dott. Geol. Marco Parmigiani
Via R. Sanzio, n.3 - 21049 - Tradate (VA)

Tel. e Fax ufficio: 0331 - 810710

e_mail: geologoparmigiani@gmail.com



COMUNE DI ALBIOLO
Provincia di COMO

**COMPONENTE GEOLOGICA IDROGEOLOGICA E
SISMICA DEL PIANO DI GOVERNO DEL TERRITORIO
AGGIORNAMENTO 2023**

Carta PAI - PGRA

Tav. 7

Scala 1:5.000

Tradate, Maggio 2023

Il tecnico incaricato:
Dott. Geol. Marco Parmigiani



Marco Parmigiani